



RUNDWANDERWEG S2

SANFTE HÜGEL UND TIEFE WÄLDER



ca. 13 km



4-5 Stunden



ca. 200 hm









mittel

SCHEINFELD

DIE HOLZ- UND BILDUNGSSTADT
IM NATURPARK STEIGERWALD



TOUR-HIGHLIGHTS

-  SCHLOSS SCHWARZENBERG
-  KLOSTER SCHWARZENBERG
-  PRINZENSTEIG UND PRINZENEICHE
-  HISTORISCHE ALTSTADT UND LINDENALLEE
-  RITTERGUT ERLABRONN
-  AUSSICHTSPLATTFORM „HOLZERLEBNIS-PFAD“
(ERÖFFNUNG 2021)

Sie starten direkt am Freizeitgelände neben dem Reisemobilstellplatz, der Markierung folgend in Richtung Schnodsenbach. Bereits nach einigen hundert Metern bietet sich auf einer Aussichtsplattform der erste Ausblick über das Scheine-Tal und die Kulturlandschaft des Steigerwaldes (ab Ende 2021). Nach ca. 1,5 km erreicht man Schnodsenbach mit einem schönen Rastplatz am „Gänse-Brunnen“.

Weiter geht 's leicht ansteigend Richtung Erlabronn. Vorbei an Hecken und Wiesen bis der Weg auf der Anhöhe links Richtung Waldrand abzweigt, hinein in den „Naturpark Steigerwald“. Wenn der Weg den Wald wieder verlässt, kann man links nach Herpersdorf abbiegen, um dort im Gasthaus „Zur Linde“ einzukehren / Reservierung ist erforderlich - Tel. 09162/1673.

Ein Stück am Waldrand entlang, dann nach links über eine Wiese bergabwärts zu einem kleinen Weiher und nach einigen hundert Metern ist Erlabronn erreicht. Die Ortschaft ist gut an ihrem „Rittergut“ zu erkennen. In der Ortsmitte lädt der Dorfplatz mit Brunnen zum Verweilen ein. Leicht ansteigend geht es danach wieder hinein in den Steigerwald bis der Weg seinen höchsten Punkt erreicht hat.

Hier trifft er u.a. auf den Künigunden- und den Marienweg. Der folgende Höhenweg führt die nächsten Kilometer ausschließlich durch einen wunderschönen Mischwald mit alten Buchen- und Eichen-Beständen. Vorbei an der „Einsiedelei“ durch den Schwarzenberger Forst auf dem so genannten „Prinzensteig“ bis zum Schloss Schwarzenberg. Von dort zurück über die Schwarzenberger Straße bis in das Zentrum von Scheinfeld. Auch hier besteht wieder die Möglichkeit einzukehren oder sich am Marktplatz mit einem leckeren Eis zu stärken.

Den Startpunkt erreichen Sie über einen kurzen Fußweg entlang der Kirchstraße in Richtung Freibad.





WEITERE INFORMATIONEN UND TOURENVORSCHLÄGE ERHALTEN SIE GERNE BEI UNS

STADT SCHEINFELD - KULTURAMT

HAUPTSTRAÙE 3 | 91443 SCHEINFELD | +49(0) 91 62 / 92 91 131 | KULTURAMT@SCHEINFELD.DE | WWW.STADT-SCHEINFELD.DE